

ITINERARIS A PEU AL VOLTANT DE VILA-RODONA



VILA-RODONA

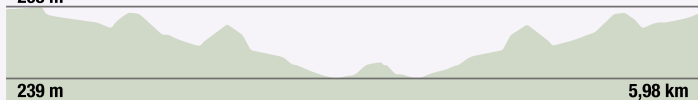
la Vila al cor del Gaià

0

De Vila-rodona a Vilardida, anar i tornar.



268 m



239 m

5,98 km

Sortida i arribada: Plaça dels Arbres.

Distància: 5,98 km.

Temps aproximat: 1 hora i 25 minuts.

Desnivell de pujada acumulat: 54 m.

Anem cap al Carrer de les Hortes i seguim pel Carrer de Vilardida, que passa a ser un camí asfaltat quan sortim del poble. Seguint aquest camí arribem a la Plaça de l'Església de Santa Maria de Vilardida. La tornada és pel mateix camí. Al llarg del camí hi ha uns blocs de pedra per a fer petits descansos. Ruta clàssica pels vila-rodonins i per les vila-rodonines, que en diuen el "camí de la salut".

Època ideal: tot l'any.

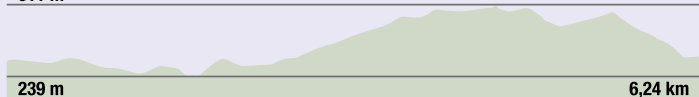


1

Vila-rodona, camí de Vilardida, Cal Toldrà, escoles.



311 m



239 m

6,24 km



Sortida i arribada: Carrer Pau Robert - Carrer de Vilardida.

Distància: 6,24 km.

Recorregut circular.

Temps aproximat: 1 hora i 30 minuts.

Desnivell de pujada acumulat: 91 m.

Sortida, direcció Vilardida. Un cop passat per sota el pont de l'autopista, girem a l'esquerra, per damunt del Mas de l'Andreu i en direcció al Mas Toldrà.

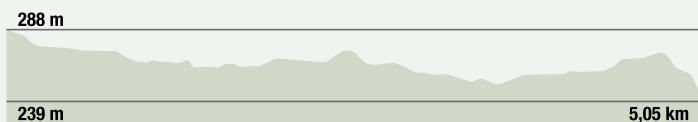
Girem a l'esquerra per travessar per damunt de l'autopista AP2 i continuem pel camí del Mig fins al camí de Rodonyà (asfaltat).

Girem a l'esquerra per enfilar cap a Vila-rodona, entrant pel cementiri i les escoles.

Època ideal: primavera, quan els cirerers estan florits.

2

De Vila-rodona a Aiguamúrcia, per les palanques del riu Gaià.



Sortida i arribada: Plaça dels Arbres.

Distància: 5,05 km.

Temps aproximat: 1 hora 30 minuts.

Desnivell de pujada acumulat: 31 m.

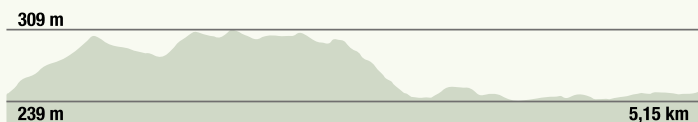
Sortim direcció Plaça de Catalunya i seguim pel Carrer Marià Fortuny fins a arribar al Poral d'en Parera. Sortim de Vila-rodona per l'Avinguda de l'Alt Camp, en direcció al Convent de Sant Llorenç (Convent dels Servites) fins que trobem el riu Gaià. Passem per les 3 palanques fins a trobar la carretera TV-2005 direcció Aiguamúrcia. Un cop arribats donem el tomb per la Plaça de l'Església, baixem per les escales i tornem a la carretera TV-2005. Tornem pel mateix camí d'anada.

Època ideal: Totes les estacions.



3

Escoles, Aubellons, Alberedes, camí de Vilardida.



Sortida i arribada: Plaça dels Arbres.

Distància: 5,15 km.

Recorregut circular.

Temps aproximat: 1 hora i 30 minuts.

Desnivell de pujada acumulat: 91 m.

S'aconsella fer la caminada en sentit horari, és a dir, cap a les escoles i cementiri. Pugem fins a la cruïlla del camí dels Aubellons, girem a la dreta fins a la pallissa de Cal Basteró, baixem cap al torrent dels Aubellons fins al camí de Vilardida. Girem a la dreta cap a Vila-rodona.

Època ideal: totes les estacions, a la primavera pels cirerers florits i a la tardor ens mostra els seus colors daurats, ocres i marrons.

4

Escoles, Aubellons, antenes, camí de Vilardida.



327 m



239 m

5,92 km

Sortida i arribada: Plaça dels Arbres.

Distància: 5,92 km.

Recorregut circular.

Temps aproximat: 1 hora i 40 minuts.

Desnivell pujada acumulat: 100 m.

S'aconsella fer la caminada en el sentit de les agulles del rellotge. Sortim direcció cap a les escoles i el cementiri, agafem el camí de Rodonyà, pugem fins a la cruïlla del camí dels Aubellons i girem a la dreta fins a la pallissa de Cal Basteró. Davant, ens trobem una cruïlla amb tres camins: cal agafar el del mig, passar a través del bosc i baixar pel camí de les antenes fins que trobem el camí de Vilardida. Llavors, girarem a la dreta fins a Vila-rodona.

Època ideal: totes les estacions, a la primavera pels cirerers florits i a la tardor ens mostra els seus colors daurats, ocres i marrons.



5

Escoles, Aubellons, Mas de la Magina, Cavalcadors, Roques del Sastre, castell.



365 m



239 m

6,65 km



Sortida i arribada: Plaça dels Arbres.

Distància: 6,65 km.

Recorregut circular.

Temps aproximat: 1 hora i 45 minuts.

Desnivell pujada acumulat: 91 m.

S'aconsella fer la caminada en el sentit contrari a les agulles del rellotge.

Sortim cap a les escoles i el cementiri, seguim pel camí de Rodonyà fins a la cruïlla del camí dels Aubellons i girem a l'esquerra en direcció al Mas de la Magina fins a arribar a la carretera de Can Ferrer de la Cogullada. Llavors, girem a l'esquerra en direcció Vila-rodonà. Caminem per la carretera uns tres-cents metres i girem a la dreta en direcció al camí de les Espalamoses. Un cop arribem al camí de les Espalamoses, girem a l'esquerra de nou i seguim el camí principal fins a les Roques del Sastre, des d'on s'observa una magnífica vista de la Vila i el Castell.

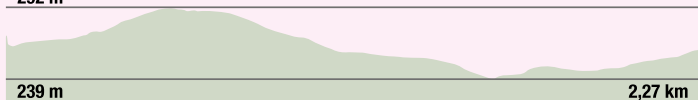
Època ideal: primavera i tardor. A l'estiu, s'ha de tenir en compte que la ruta no té ombra i cal portar aigua.

6

Vila-rodona. Tomb per la vila.



292 m



239 m

2,27 km

Sortida i arribada: Plaça dels Arbres.

Distància: 2,27 km.

Recorregut circular.

Temps aproximat: 45 minuts.

Desnivell pujada acumulat: 60 m.

Sortim cap al Carrer Major, Carrer Sant Llorenç, Portal del Parera, Carrer Pau Casals, Quintana del Castell (el punt més alt). Baixem cap al Carrer de Vilardida, girem a l'esquerra fins arribar al torrent del Plano i girem a la dreta cap el Columbari, passem per l'Arbreda i enfilem cap a les Fonts Fresques, per pujar pel Carrer de la Font cap a la Plaça dels Arbres.

Època ideal: tot l'any.

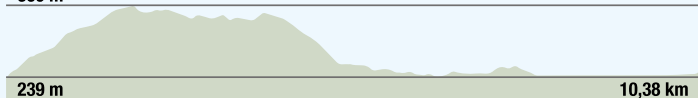


7

De Vila-rodona a Aiguamúrcia pel camí de les Aigüetes.



360 m



239 m

10,38 km



Sortida i arribada: Plaça dels Arbres.

Distància: 10,38 km.

Recorregut circular.

Temps aproximat: 2 hores i 45 minuts.

Desnivell pujada acumulat: 360 m.

Sortida, direcció al Carrer de les Hortes. S'aconsella fer la caminada en sentit contrari a les agulles del rellotge, és a dir, cap a la carretera de Can Ferrer. Llavors, pugem cap al Castell per la costa de Guivernau, passem entre el Castell i el turó del dipòsit d'aigua, continuem per la carretera de Can Ferrer i, a uns dos-cents metres, girem a l'esquerra tot pujant cap a les Roques del Sastre. Continuem pel camí del mig fins al peu del Puig de la Bola, on girem a l'esquerra direcció nord, continuem pel camí principal fins a arribar al camí del Mig (abans cal passar pel costat d'una parada de ceps i travessar un petit torrent). Girem a l'esquerra tot baixant cap a Aiguamúrcia (baixada amb desnivell pronunciat). Arribats a Aiguamúrcia, anem cap a l'església i enfilem les escales cap a la carretera TV-2005. Passat el riu Gaià i abans del tomb, agafem el primer camí a l'esquerra cap a Vila-rodona per les palanques.

Època ideal: primavera i tardor, a l'estiu cal tenir en compte que una gran part de la ruta no té ombra i cal portar aigua.

8

Vila-rodona, Aiguamúrcia, Santes Creus i tornada.



301 m

239 m

11,79 km

Sortida i arribada: Plaça dels Arbres.

Distància: 11,79 km.

Temps aproximat: 3 hores i 30 minuts.

Desnivell pujada acumulat: 301 m.

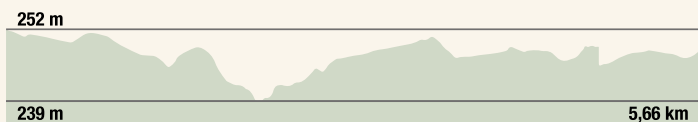
Sortida direcció Carrer Major, Plaça Vella, Carrer Sant Llorenç. Continuem fins al Portal del Parera i sortim de Vila-rodona direcció al Convent de Sant Llorenç (dels Servites) fins al riu Gaià, passem per les palanques fins a arribar a la carretera TV-2005 fins Aiguamúrcia, continuem per la carretera fins a l'Albereda de Santes Creus, agafem el senderó per passar pel mig de l'Albereda i pugem a la carretera fins a la Plaça Sant Bernat on podem contemplar el majestuós Reial Monestir de Santes Creus. Tornada pel mateix camí d'anada.

Època ideal: Totes les estacions.



9

Volta al riu Gaià, camí de Vilardida, La Serra, Cal Guardià.



Sortida i arribada: Plaça dels Arbres.

Distància: 5,66 km. **Recorregut circular.**

Temps aproximat: 1 hora 30 minuts.

Desnivell de pujada acumulat: 311 m

S'aconsella fer la caminada en sentit horari.

Anem en direcció cap al sud, Av. Enric Benet, Carrers Columbari, Pau Robert i de Vilardida, girar a la dreta en direcció Vilardida.

Abans de passar per sota del pont de l'autopista, seguim a la dreta en direcció al riu Gaià, el travessem per la palanca sota l'autopista i pugem fins al camí de la Serra, on girarem a la dreta en direcció a Vila-rodona.

Passem pel mig de les pedres monumentals, direcció Mas Guardià, continuem fins a Vila-rodona, travessem el pont i girem a l'esquerra direcció a les Fonts Fresques per arribar a la Plaça dels Arbres.

Època ideal: Totes les estacions.

